



REPUBLIKA E SHQIPËRISË

BASHKIA VORË

DREJTORIA E ADMINISTRIMIT TË PRONAVE KADASTRËS DHE RESURSEVE
TOKËSORE

Nr. 3009 prot.

Vorë, më 22.05.2026

NJOFTIM

**MBI AFISHIMIN PUBLIK TË PASURIVE TË CILAT PËRMBUSHIN KRITERET PËR
TË PËRFITUAR NGA PAKETA E MALEVE SIPAS KËRKESËS SË SUBJEKTEVE**

Në bazë të ligjit Nr. 20/2025 "Për Paketën e Maleve", neni 10 bëhet afishimi publik i pasurive:

- Pasuria nr. **131/14** e regjistruar me vol. 8,faq. 96 zk.1669 Fushë-Prëzë, **Iloji Arë** në pronësi **Shtet.**
- Pasuria nr. **126/2** e regjistruar me vol. 7, faq.159 zk. 1669 Fushë-Prëzë **Iloji Arë** në pronësi **Shtet.**

Afishimi do të kryhet për një periudhë 45 ditore nga momenti i shpalljes.

Pas përfundimit të afatit 45 ditor të afishimi do të mbahet procesverbal në prani të përfaqësuesve të Bashkisë Vorë.

Lutemi qytetarëve të verifikojnë pasuritë që janë në afishim.

Të gjitha pretendimet në lidhje me këtë pasuri do të verifikohen në ASHK .

Bashkëlidhur këtij njoftimi keni:

Kërkesën e subjektit Shaban Mesi

Plani i Rilevimit për sipërfaqen totale prej 20 000 m2.

Duke ju falenderuar për bashkepunimin.

KRYETAR

BLERIM SHERA


ME URDHËR DHE DELEGIM

SEKRETARI I PËRGJITHSHËM

TAULANT FEJZULLA

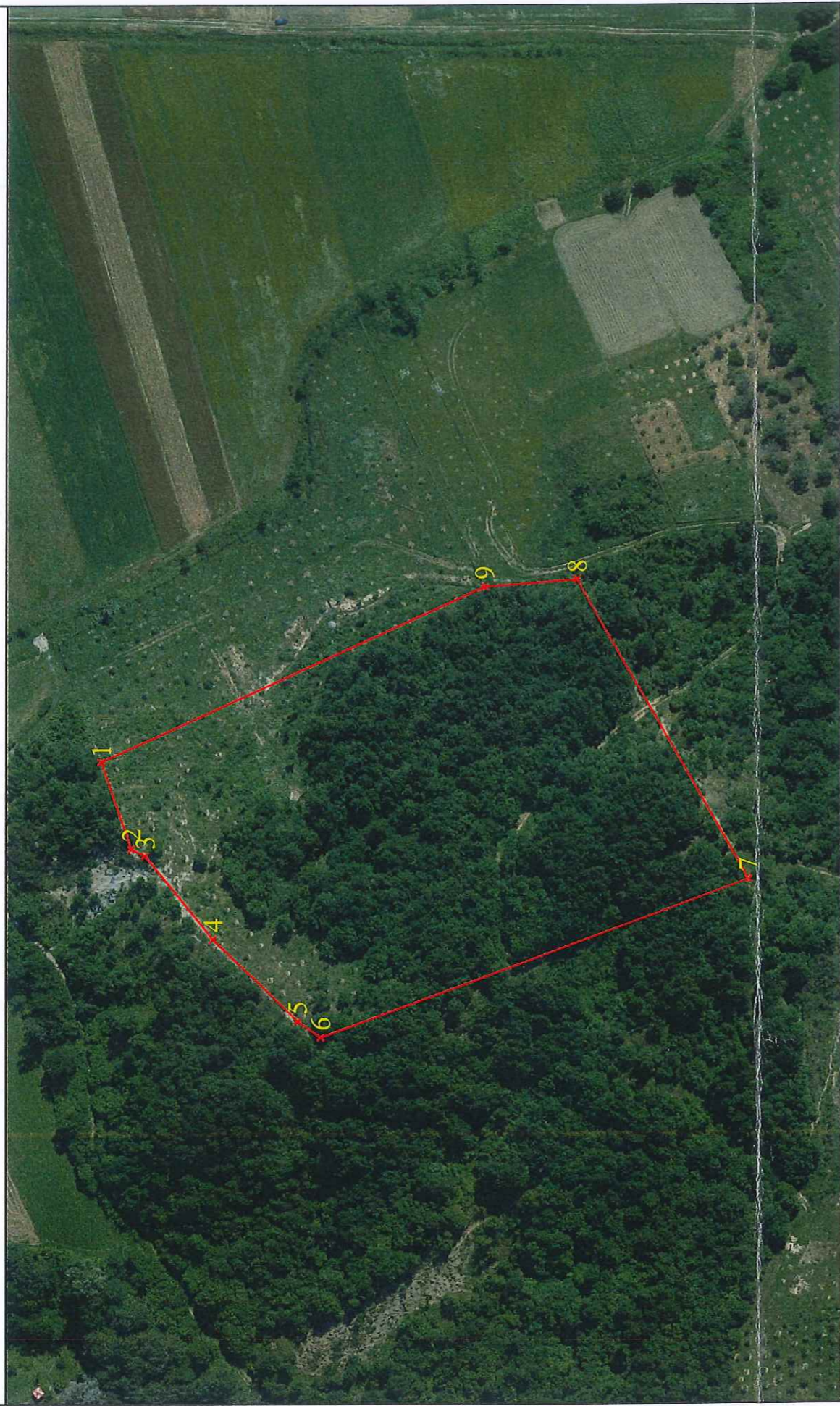


VORE
AE SHQIPERISE



RILEVIM TOPOGRAFIK

SHKALLA 1: 2500



KOORDINATAT E PRONES

NR	E	N
PIKA 1	473614.23	4585615.14
PIKA 2	473585.32	4585605.11
PIKA 3	473583.04	4585600.55
PIKA 4	473555.36	4585577.90
PIKA 5	473528.27	4585549.49
PIKA 6	473522.83	4585541.74
PIKA 7	473575.03	4585398.94
PIKA 8	473674.42	4585455.91
PIKA 9	473672.09	4585487.01

Digitally signed by
Ardjan Gjata
Date: 2026.05.14
22:22:51 +02'00'

Ardjan
Gjata

VENDNDODHJA E PRONES:
METALLE, BASHKIA SHIJAK.
MATJA NE SISTEMIN SHTETEROR KRGJSH
VITI 2018
SIPERFAQA E PRONES: S= 20000 m2
POROSITES: SHABAN MESI

PERGATITI: ING. GJEODET. ARDJAN GJATA
LICENSE: T1470
DATA E PERGATITJES: 14.05.2026

FORMATI I FLETES: A4
SHKALLA: 1:2500

PLAN RILEVIMI PER PUNIME KADASTRALE

POROSITES: SHABAN MESI

DATE: 14.05.2026

QELIMI: PAKETA E MALEVE

VENDNDODHJA
FUSHE PREZE

DVASHK/ZVASHK:
TIRANE

ZONA KADASTRALE:
1669

NUMRI I PASURISE:
126/2, 131/14

INDEKS HARTE:
K-34-88-198-D

TE DHENAT E PASURISE

LLOJI I PASURISE: ARE, PENTORE

SIP PASURISE: 20 000 m²

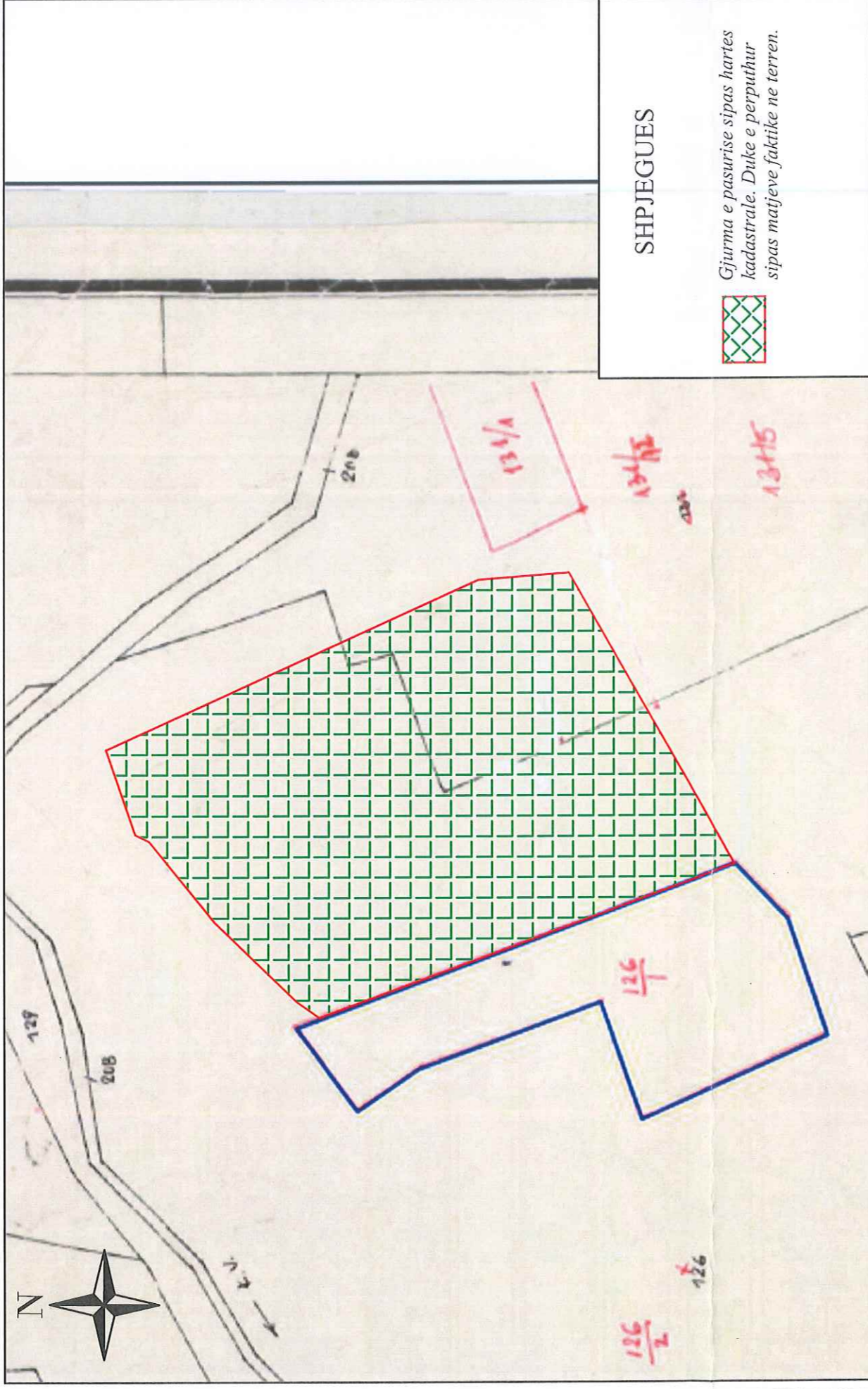
SIP GJURMES SE NDERTIMIT:

NUMRI I KATEVE:

X=473397.677
Y=4585650.460

KORNIZA REFERUESE GJEODEZIKE SHQIPTARE

X=473870.344
Y=4585650.460



SHIPJEGUES



Gjurma e pasurise sipas hartes
kadastrale. Duke e perputhur
sipas matjeve faktike ne terren.

X=473397.677
Y=4585351.397

SH: 1:2500

X=473870.344
Y=4585351.397

NR	ORIENTIMI	PERDORIMI	TIPI I KUFITARIT	KUFITARI	ID/NIPT	SHENIME TE REALIZUESIT
1	VERI					
2	LINDJE					
3	JUG					
4	PERENDIM					
5						

REALIZOI PER SUBJEKT PRIVAT

EMRI: Ing.Ardjan GJATA

LICENCA NR: T.1470

DATE:27.01.2021

KOMPANIA: Privat

NIPT: M11627002A

NENSHKRIMI/VULA:

REALIZOI PER ASHK

SPECIALISTI:

DVASHK

NENSHKRIMI

KONFIRMOI

PERGJEGJESI/DREJTORI:

NENSHKRIMI/VULA

Ardjan

Gjata

Digitally signed by
Ardjan Gjata
Date: 2026.05.14
22:22:51 +02'00'

TEKNOLOGJIA E MATJEVE: G+Z

Kode per teknologjine e matjeve: T-Terren; Z-Zyre; O-Ortofoto; G-GPS; S-Station Total; D-Matje Distancash;

PERCAKTIMI I KUFIRIT:

Kode per percaktimin e kufirit: P-Perfaqesues i Pronareve; K-Kufitarete te Gjithe; KP-Kufitarete Pjeserishti;
PB-Perfaqesues Bashkie; HK-Harta Kadastrale;

SHENIME TE VECANTA:

PRONARI/BASHKEPRONARET- DEKLARIM MBI MARDHENIET ME KUFITARET

EMRI:

NENSHKRIMI

Kode per teknologjine e matjeve dhe percaktimi i kufirit: T-Terren; Z-Zyre; O-Ortofoto; G-GPS; S-Station Total; D-Matje Distancash; P-Perfaqesues i Pronareve; K-Kufitarete te Gjithe; KP-Kufitarete Pjeserishti; PB-Perfaqesues Bashkie; HK-Harta Kadastrale;